

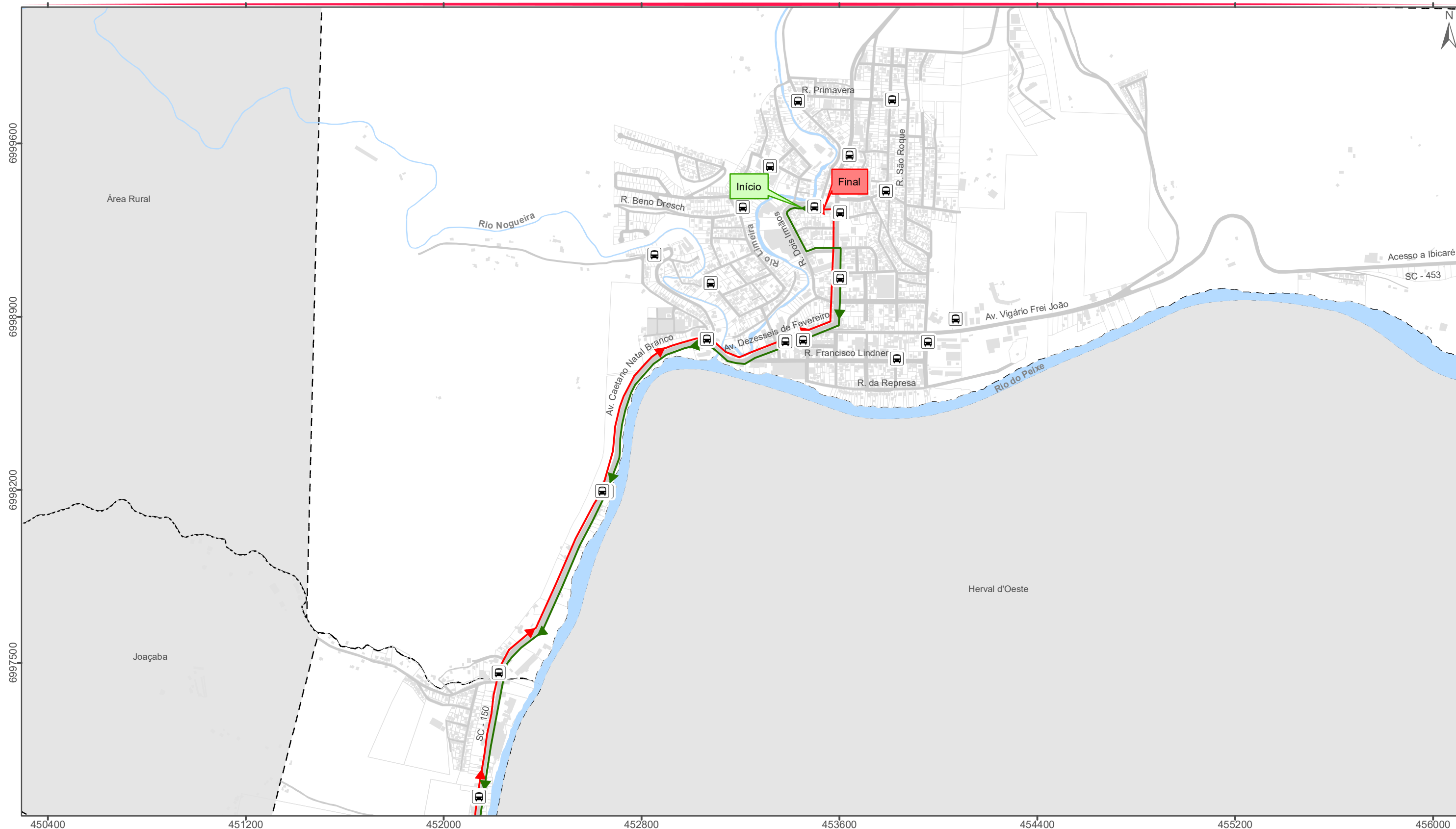
# PLANO DE MOBILIDADE URBANA

| Joaçaba | SC



## Volume III

Transporte Público Coletivo - Joaçaba/Luzerna  
Joaçabense de Transportes Coletivos

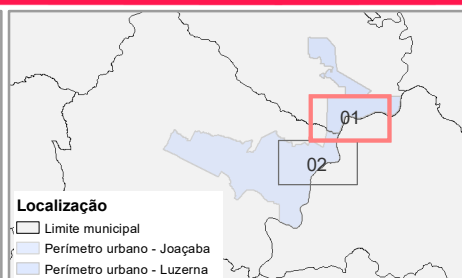


# TRANSPORTE PÚBLICO COLETIVO - LINHA 833-0

01 - 02

## Convenções

- Limite municipal
- Perímetro urbano Joaçaba
- Hidrografia principal
- Vias
- Quadras e lotes
- Polos geradores de viagem
- Demais edificações
- Itinerário de Ida
- Itinerário de Volta
- Pontos de ônibus



Escala: 1:15.000

Projeção: Universal Transversa de Mercator - 22 J  
Datum Horizontal: SIRGAS 2000

### Fonte:

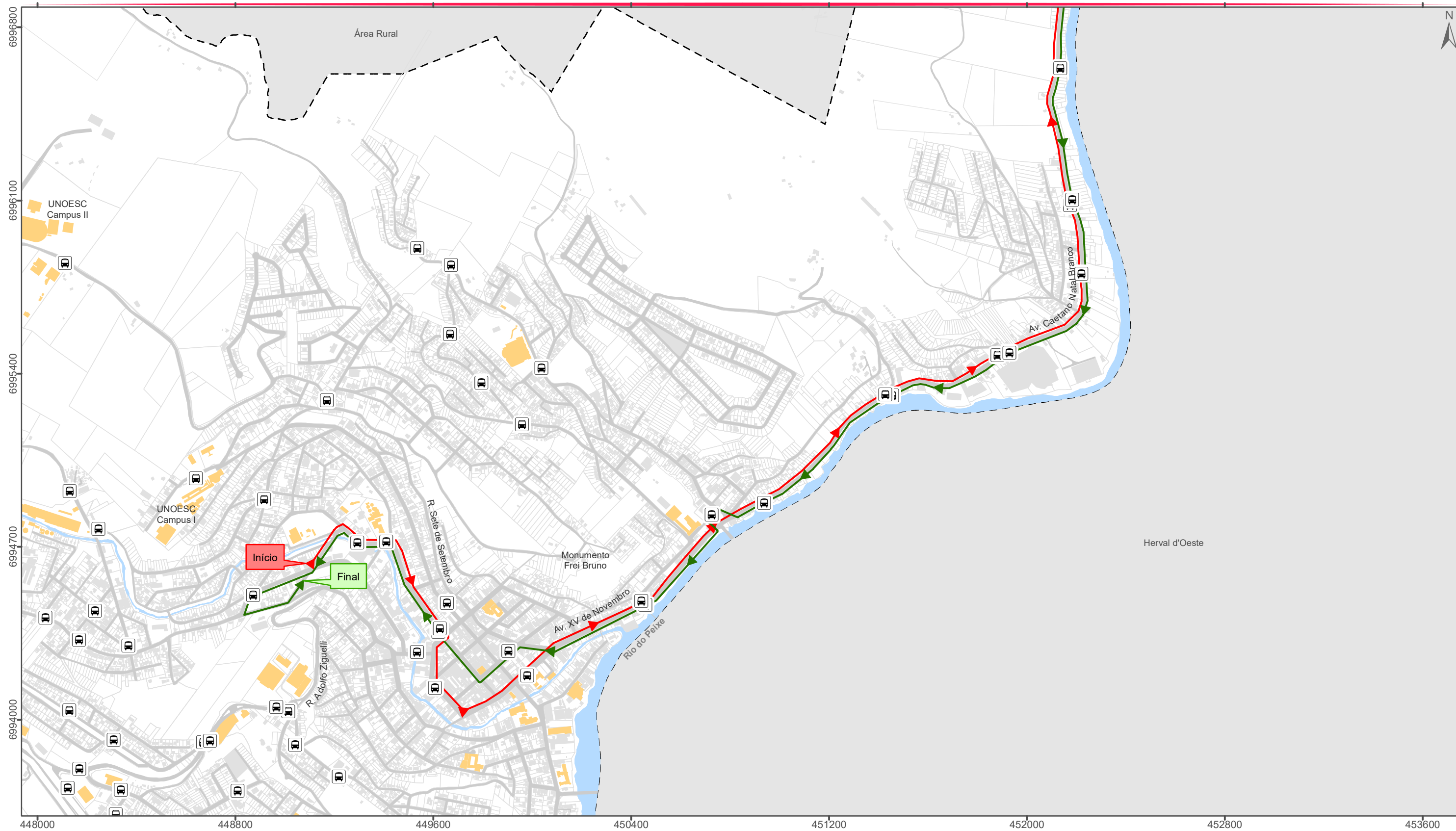
Limite Municipal: Secretaria de Planejamento SC  
Hidrografia: Secretaria de Estado do Desenvolvimento Econômico Sustentável (SDS) - SIGSC

Elaborado por:



Setembro/2020

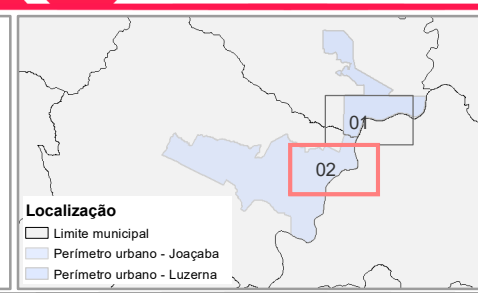




# TRANSPORTE PÚBLICO COLETIVO - LINHA 833-0

02 - 02

- Convenções**
- Limite municipal
  - Perímetro urbano Joaçaba
  - Hidrografia principal
  - Vias
  - Quadras e lotes
  - Polos geradores de viagem
  - Demais edificações
  - Itinerário de Ida
  - Itinerário de Volta
  - Pontos de ônibus



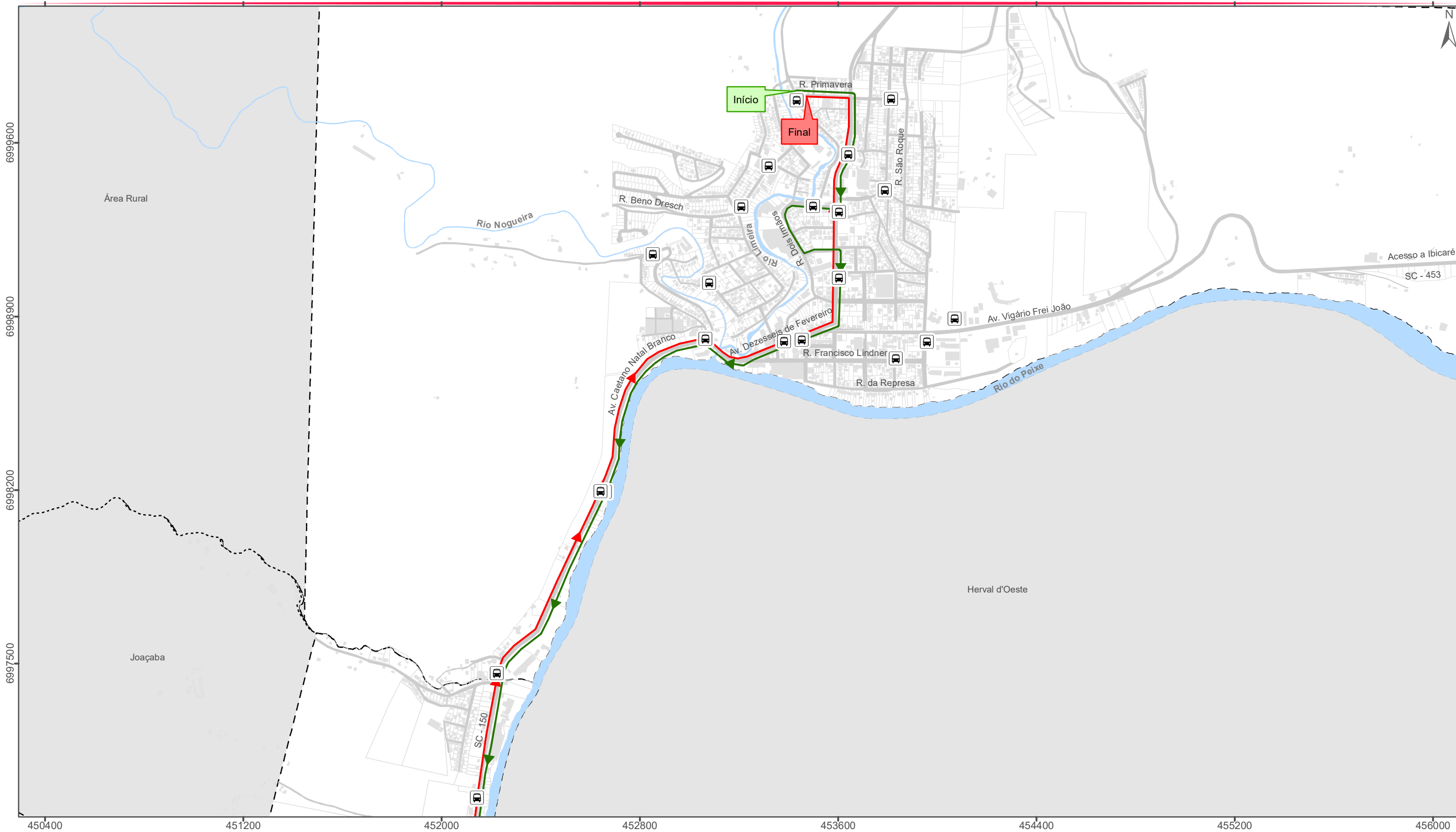
**Escala:** 1:15.000  
**Projeção:** Universal Transversa de Mercator - 22 J  
**Datum Horizontal:** SIRGAS 2000

**Fonte:**  
 Limite Municipal: Secretaria de Planejamento SC  
 Hidrografia: Secretaria de Estado do Desenvolvimento Econômico Sustentável (SDS) - SIGSC

Elaborado por:



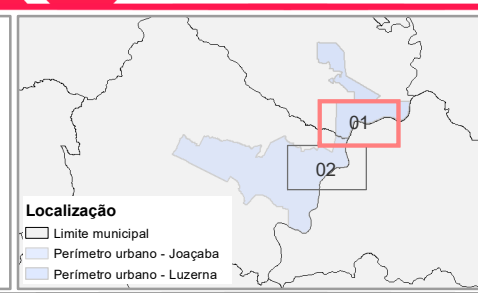

Setembro/2020



# TRANSPORTE PÚBLICO COLETIVO - ITINERÁRIOS

01 - 02

Convenções	
	Limite municipal
	Perímetro urbano Joaçaba
	Hidrografia principal
	Vias
	Quadras e lotes
	Polos geradores de viagem
	Demais edificações
	Direito Leito Estradal de Luzerna a Joaçaba - Ida
	Direito Leito Estradal de Joaçaba a Luzerna - Volta
	Pontos de ônibus

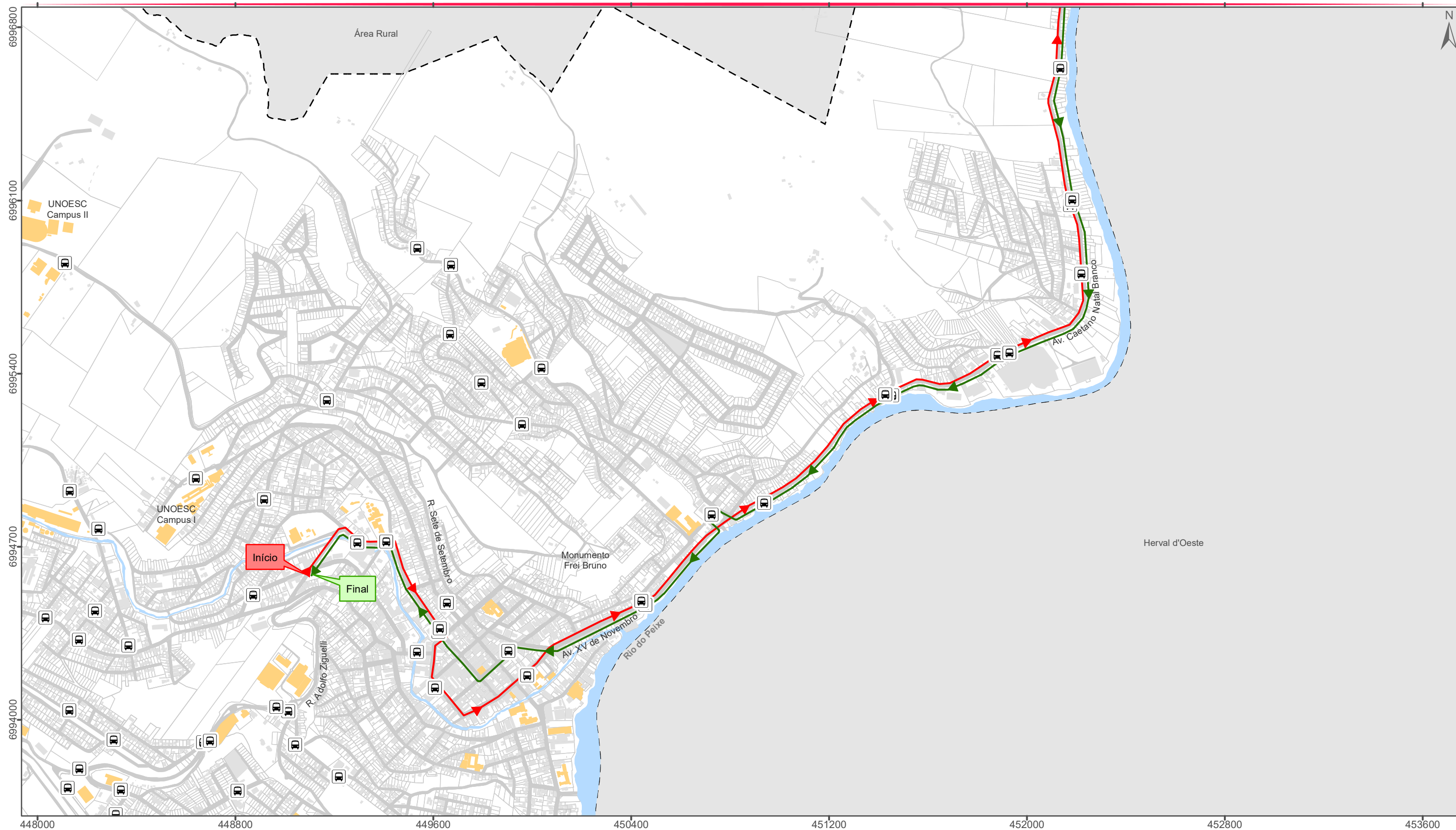


**Escala:** 1:15.000  
**Projeção:** Universal Transversa de Mercator - 22 J  
**Datum Horizontal:** SIRGAS 2000  
**Fonte:**  
 Limite Municipal: Secretaria de Planejamento SC  
 Hidrografia: Secretaria de Estado do Desenvolvimento Econômico Sustentável (SDS) - SIGSC

Elaborado por:

Setembro/2020



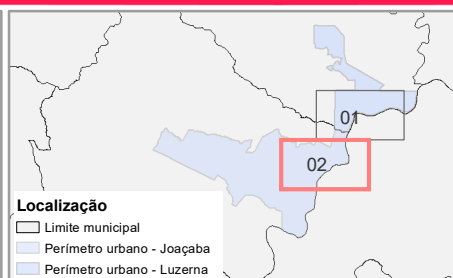


## TRANSPORTE PÚBLICO COLETIVO - ITINERÁRIOS

02 - 02

### Convenções

- Limite municipal
- Perímetro urbano Joaçaba
- Hidrografia principal
- Vias
- Quadras e lotes
- Polos geradores de viagem
- Demais edificações
- Direito Leito Estradal de Luzerna a Joaçaba - Ida
- Direito Leito Estradal de Joaçaba a Luzerna - Volta
- Pontos de ônibus



Escala: 1:15.000

Projeção: Universal Transversa de Mercator - 22 J  
Datum Horizontal: SIRGAS 2000

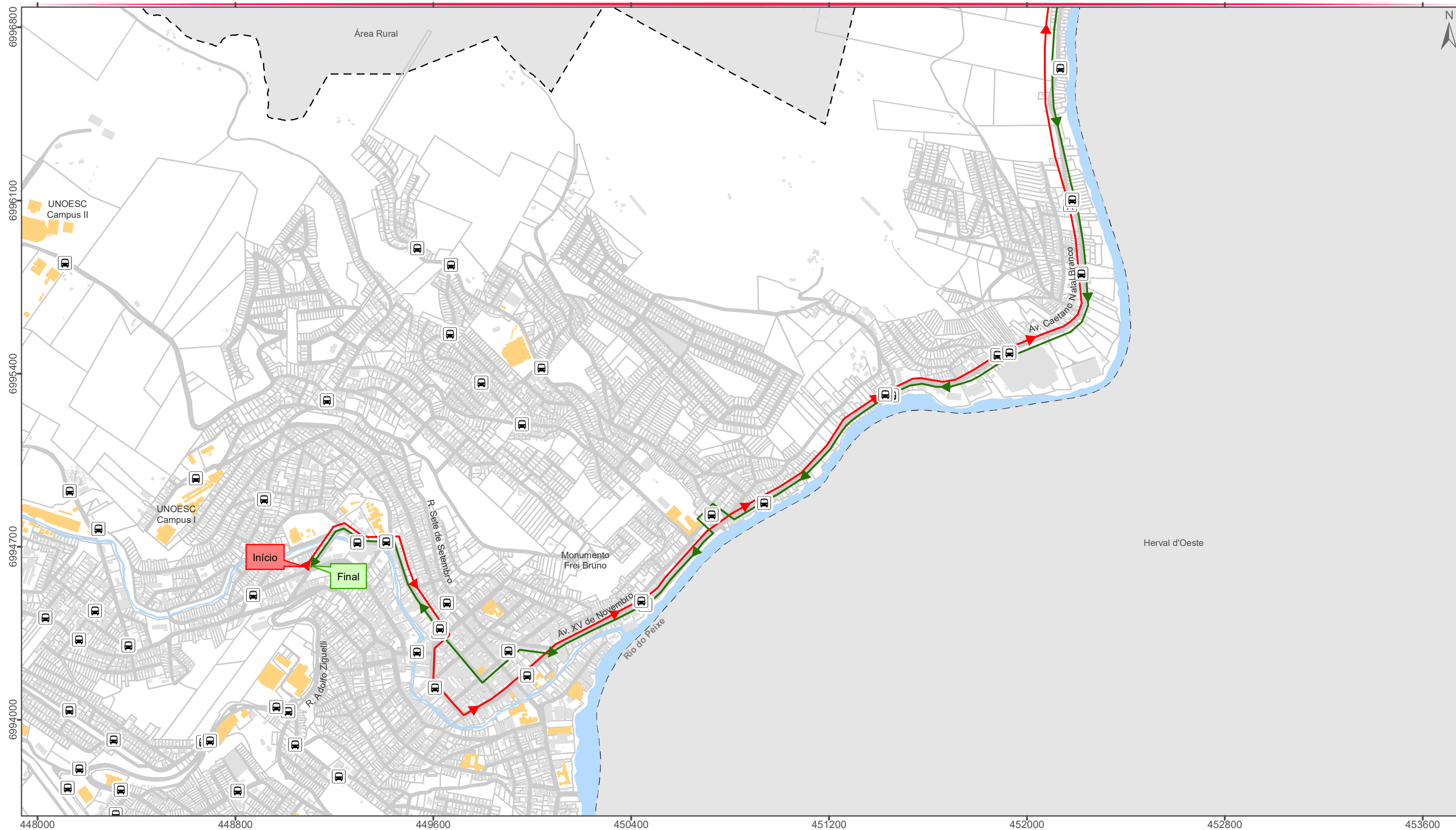
### Fonte:

Limite Municipal: Secretaria de Planejamento SC  
Hidrografia: Secretaria de Estado do Desenvolvimento Econômico Sustentável (SDS) - SIGSC

Elaborado por:



Setembro/2020

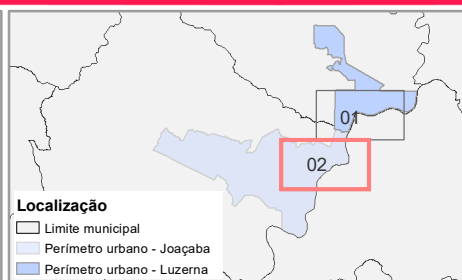


## TRANSPORTE PÚBLICO COLETIVO - ITINERÁRIOS

02 - 02

### Convenções

- |                          |  |
|--------------------------|--|
| Limite municipal         | Polos geradores de viagem                            |
| Perímetro urbano Joaçaba | Demais edificações                                   |
| Hidrografia principal    | Esquerdo Leito Estradal de Luzerna a Joaçaba - Ida   |
| Vias                     | Esquerdo Leito Estradal de Joaçaba a Luzerna - Volta |
| Quadras e lotes          | Pontos de ônibus                                     |



Escala: 1:15.000

Projeção: Universal Transversa de Mercator - 22 J  
Datum Horizontal: SIRGAS 2000

### Fonte:

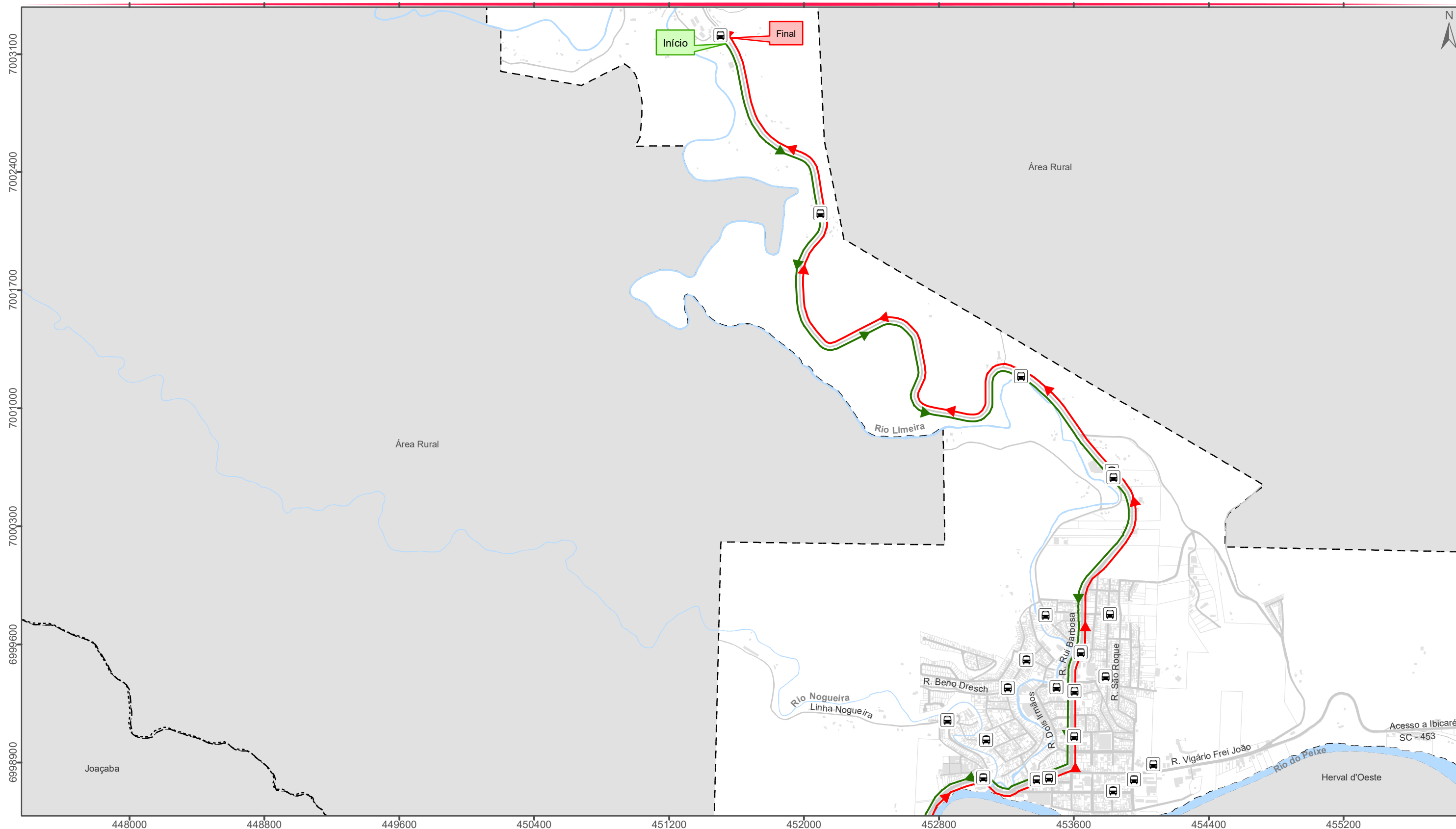
Limite Municipal: Secretaria de Planejamento SC  
Hidrografia: Secretaria de Estado do Desenvolvimento Econômico Sustentável (SDS) - SIGSC

Elaborado por:



Setembro/2020



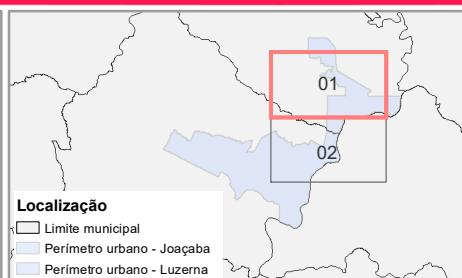


# TRANSPORTE PÚBLICO COLETIVO - LINHA 1047

01 - 02

## Convenções

- Limite municipal
- Perímetro urbano Joaçaba
- Hidrografia principal
- Vias
- Quadras e lotes
- Polos geradores de viagem
- Demais edificações
- Itinerário de ida
- Itinerário de volta
- Pontos de ônibus



Escala: 1:22.000

Projeção: Universal Transversa de Mercator - 22 J  
Datum Horizontal: SIRGAS 2000

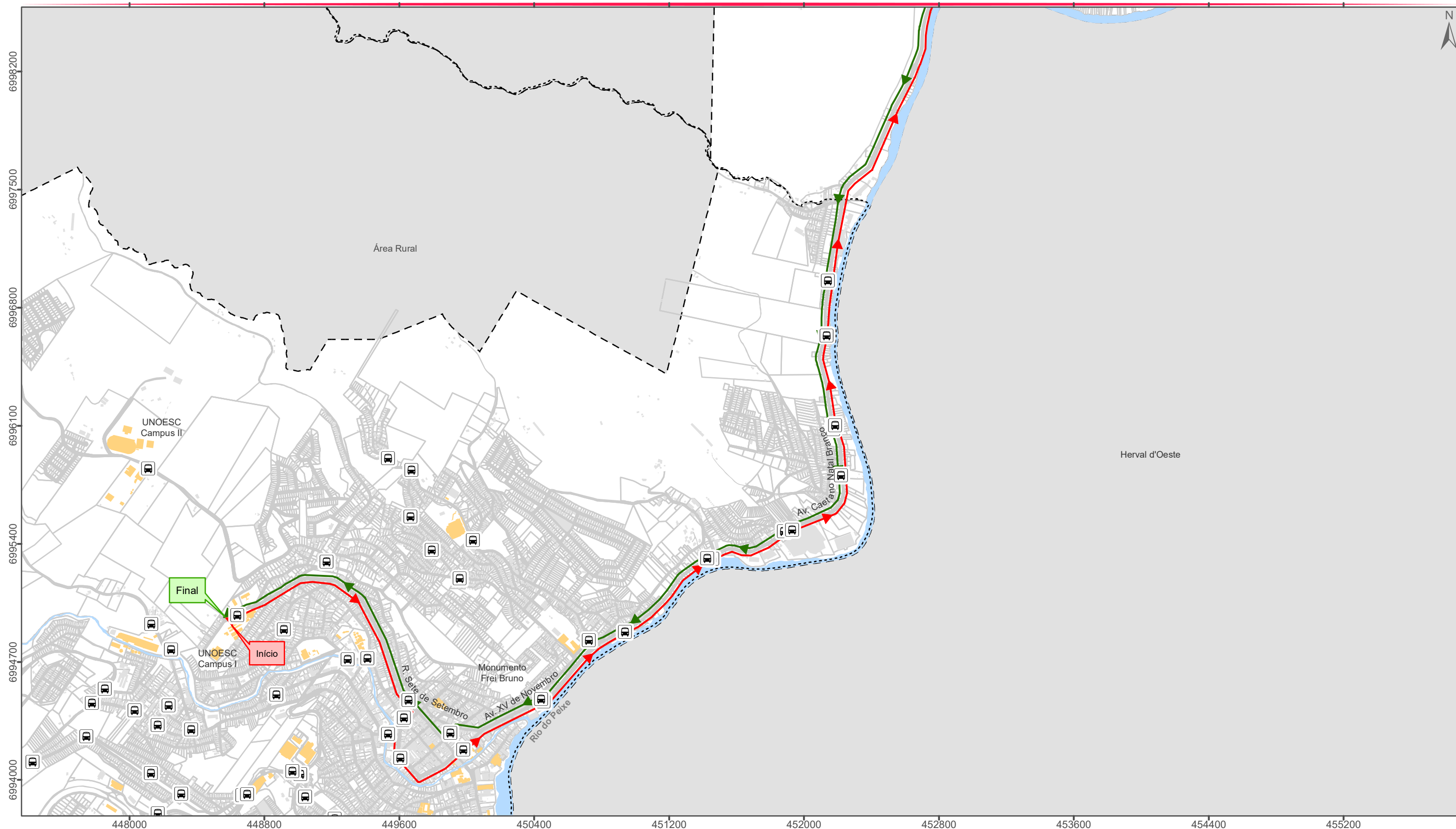
### Fonte:

Limite Municipal: Secretaria de Planejamento SC  
Hidrografia: Secretaria de Estado do Desenvolvimento Econômico Sustentável (SDS) - SIGSC

Elaborado por:



Setembro/2020

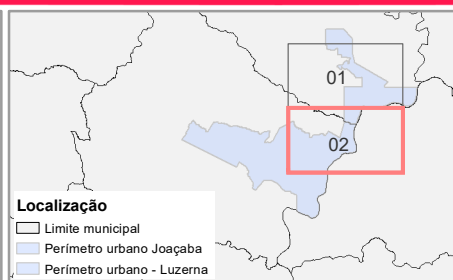


## TRANSPORTE PÚBLICO COLETIVO - LINHA 1047

02 - 02

### Convenções

- |                          |                           |
|--------------------------|---------------------------|
| Limite municipal         | Polos geradores de viagem |
| Perímetro urbano Joaçaba | Demais edificações        |
| Hidrografia principal    | Itinerário de ida         |
| Vias                     | Itinerário de volta       |
| Quadras e lotes          | Pontos de ônibus          |



Escala: 1:22.000

Projeção: Universal Transversa de Mercator - 22 J  
Datum Horizontal: SIRGAS 2000

### Fonte:

Limite Municipal: Secretaria de Planejamento SC  
Hidrografia: Secretaria de Estado do Desenvolvimento Econômico Sustentável (SDS) - SIGSC

Elaborado por:



Setembro/2020



## PLANO DE MOBILIDADE URBANA Joaçaba | SC

O plano de mobilidade urbana de Joaçaba busca promover a qualificação do transporte sustentável (ativo e coletivo), o desenvolvimento urbano compacto por meio da miscigenação das atividades complementares nos bairros e a distribuição equitativa das oportunidades urbanas no território municipal. As diretrizes estabelecidas pelo Plano corroboram para redução das emissões no setor de transporte através do desestímulo à utilização de veículos individuais motorizados, apresentando assim, soluções viáveis para o desenvolvimento orientado ao transporte sustentável e para a formação mais humanizada da cidade.

O Consórcio Interfederativo Santa Catarina CINCATARINA é um consórcio Público, Multifinalitário, constituído na forma de associação Pública com personalidade jurídica de direito público e natureza autárquica interfederativa.



CNPJ: 12.075.748/0001-32  
[www.cincatarina.sc.gov.br](http://www.cincatarina.sc.gov.br)  
[cincatarina@cincatarina.sc.gov.br](mailto:cincatarina@cincatarina.sc.gov.br)